

Détermination et répartition des conseillers scolaires

Conseil scolaire Viamonde– 2026

Mars 2026

**Conseil scolaire Viamonde
Élection scolaire - 2026**

Explication du calcul du nombre de membres élus

Donnée	Source	Chiffre
Population du groupe électoral	Société d'évaluation foncière des municipalités (SÉFM)	Population du groupe électoral du Conseil: 32 750
Nombre de membres du Conseil fondé sur la population du groupe électoral	Alinéa. 3(2) 2) et tableau 2 du Règlement de l'Ontario 412/00	Compte tenu de la population du groupe électoral pour le Conseil, le règlement prévoit l'élection de 6 membres du Conseil.
Nombre de membres du Conseil fondé sur le moindre du calcul fait pour déterminer la densité ou le territoire du Conseil	Alinéa 3(2) 3. et tableaux 2, 3 et 4 du Règlement de l'Ontario 412/00. On calcule la densité en divisant la population totale du groupe électoral du Conseil par son territoire (32 750 / 68 014 km ²).	Conformément au règlement, sous-alinéa 3(2) 3) ii), on doit se servir du facteur <u>densité</u> et <u>territoire</u> pour déterminer le nombre de membres supplémentaires. Le territoire du Conseil étant de plus de 40 000 km ² , on utilise le moindre de 7 ou de la différence entre 12 et le nombre de membres fondé sur la population du groupe électoral du Conseil (tableau 3 du règlement). Conséquemment, on ajoute donc 6 membres au Conseil.
		Sous réserve du paragraphe 58.1(10.1) de la <i>Loi sur l'éducation</i> , le nombre de membres du Conseil pour l'élection de 2026 est donc de 12 membres.

**Population et quotient électoral par secteur
Répartition des membres du Conseil
2026**

Secteur	Municipalité	Population électorale 2026	Quotient électoral 2026	Répartition des membres du Conseil	Quotient électoral 2022	Variance Quotient électoral (2026 c. 2022)
SECTEUR 1	Comté de Haliburton	30	0,012		0,010	0,002
	Comté de Hastings	198	0,073		0,065	0,008
	Comté de Northumberland	179	0,067		0,066	0,001
	Comté de Peterborough	280	0,101		0,106	-0,005
	Région de Durham	1 421	0,520		0,523	-0,003
TOTAL DU SECTEUR 1		2 108	0,773	1	0,770	0,003
SECTEUR 2	Toronto Ouest	3 051	1,118		1,067	0,051
	Toronto Centre	4 064	1,489		1,473	0,016
	Toronto Nord-Est	2 650	0,971		1,014	-0,043
TOTAL DU SECTEUR 2		9 765	3,578	3	3,554	0,024
SECTEUR 3	Région de York	1 942	0,712		0,718	-0,006
TOTAL DU SECTEUR 3		1 942	0,712	1	0,718	-0,006
SECTEUR 4	Région de Peel	3 664	1,343		1,398	-0,055
TOTAL DU SECTEUR 4		3 664	1,343	1	1,398	-0,055
SECTEUR 5	Comté de Bruce	76	0,027		0,027	0,000
	Comté de Grey	179	0,064		0,058	0,006
	Comté de Simcoe	2 779	1,017		1,030	-0,013
	Région de Dufferin	303	0,111		0,093	0,018
TOTAL DU SECTEUR 5		3 337	1,219	1	1,208	0,011
SECTEUR 6	Brant	203	0,074		0,075	-0,001
	Halton	1 507	0,552		0,559	-0,007
	Hamilton-Wentworth	1 022	0,374		0,373	0,001
TOTAL DU SECTEUR 6		2 732	1,000	1	1,007	-0,007
SECTEUR 7	Région de Niagara	2 414	0,883		0,875	0,008
TOTAL DU SECTEUR 7		2 414	0,883	1	0,875	0,008
SECTEUR 8	Comté d'Elgin	135	0,051		0,045	0,006
	Comté d'Oxford	244	0,088		0,091	-0,003
	Comté de Lambton	629	0,231		0,206	0,025
	Haldimand-Norfolk	82	0,030		0,024	0,006
	Municipalité de Chatham-Kent	279	0,102		0,100	0,002
TOTAL DU SECTEUR 8		1 369	0,502	1	0,466	0,036
SECTEUR 9	Comté de Huron	34	0,012		0,010	0,002
	Comté de Middlesex	1 596	0,585		0,592	-0,007
	Comté de Perth	42	0,016		0,014	0,002
	Comté de Wellington	750	0,276		0,277	-0,001
	Waterloo	976	0,357		0,348	0,009
TOTAL DU SECTEUR 9		3 398	1,246	1	1,241	0,005
SECTEUR 10	Comté d'Essex	2 021	0,741		0,760	-0,019
TOTAL DU SECTEUR 10		2 021	0,741	1	0,760	-0,019
TOTAL GÉNÉRALE		32 750	12,000	12	12,000	0,000

**Population et quotient électoral pour la Ville de Toronto
2026**

Secteur	Numéro du quartier	Population électorale 2026	Quotient électoral 2026	Répartition des membres du Conseil	Quotient électoral 2022	Variance Quotient électoral (2026 c. 2022)
OUEST	1	163	0,060		0,063	-0,003
	2	201	0,074		0,069	0,005
	3	449	0,165		0,138	0,027
	4	909	0,333		0,333	0,000
	5	211	0,077		0,071	0,006
	7	118	0,043		0,042	0,001
	8	323	0,118		0,125	-0,007
	9	677	0,248		0,228	0,020
	TOTAL DU SECTEUR OUEST		3 051	1,118	1	1,069
CENTRAL	10	556	0,204		0,210	-0,006
	11	754	0,276		0,267	0,009
	12	516	0,189		0,186	0,003
	13	609	0,223		0,217	0,006
	14	886	0,325		0,334	-0,009
	19	743	0,272		0,260	0,012
TOTAL DU SECTEUR CENTRAL		4 064	1,489	1	1,474	0,015
NORD-EST	6	172	0,063		0,061	0,002
	15	418	0,153		0,167	-0,014
	16	394	0,144		0,150	-0,006
	17	283	0,104		0,104	0,000
	18	269	0,099		0,101	-0,002
	20	227	0,083		0,091	-0,008
	21	209	0,077		0,083	-0,006
	22	173	0,063		0,064	-0,001
	23	97	0,036		0,041	-0,005
	24	187	0,069		0,071	-0,002
	25	221	0,081		0,080	0,001
TOTAL DU SECTEUR NORD-EST		2 650	0,972	1	1,013	-0,041
TOTAL GÉNÉRALE		9 765	3,579	3	3,556	0,023



Secteur de l'immobilisation, de l'entretien et de la planification
116, Cornelius Parkway,
Toronto (Ontario) M6L 2K5
TEL : 416 614-5920
TELE : 416 397-2054

Secteur 1 : Haliburton, Northumberland, Hastings, Peterborough, Durham, Kawartha Lakes

Secteur 5 : Bruce, Dufferin, Grey, Simcoe

Secteur 9 : Waterloo, Wellington, Middlesex, Perth, Huron

Secteur 3 : York

Secteur 2 : Toronto


Secteur 4 : Peel

Secteur 7 : Niagara

Secteur 6 : Hamilton-Wentworth, Halton, Brant

Secteur 8 : Haldimond-Norfolk, Oxford, Elgin, Lambton, Chatham-Kent

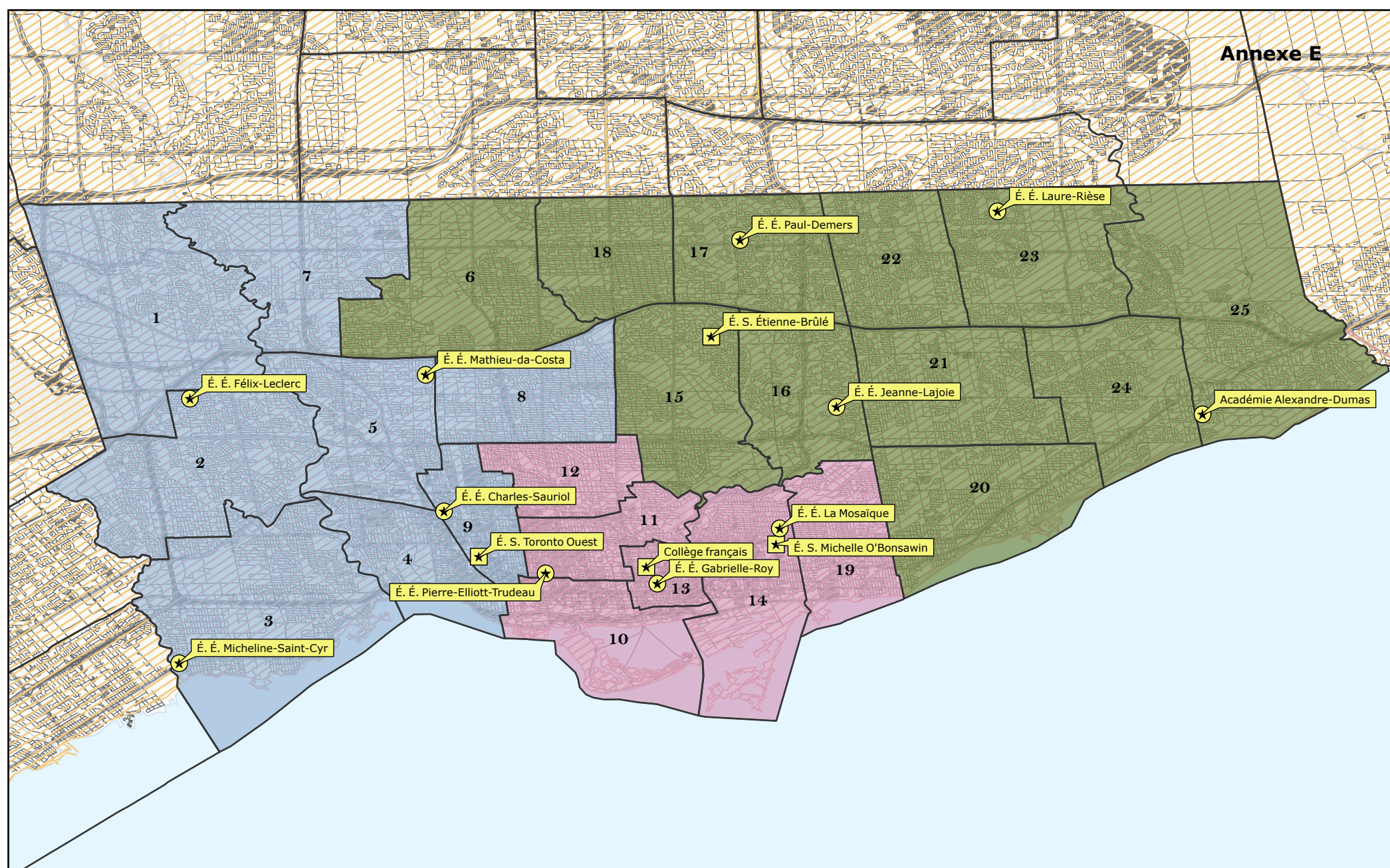
Secteur 10 : Essex



Esri, © OpenStreetMap contributors, HERE, Garmin, USGS, EPA, NPS, NRCan

SECTEURS ÉLECTORAUX DU CONSEIL SCOLAIRE VIAMONDE 2026

 Limites de secteurs



Secteur de l'immobilisation, de l'entretien et de la planification

116, Cornelius Parkway
Toronto, ON M6L 2K5
TÉL : 416-614-5920

Circonscriptions électorales de Toronto

Écoles CS Viamonde

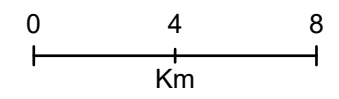
- ★ Écoles secondaires
- ★ Écoles élémentaires
- Routes

Région de Toronto

- Région Centre
- Région Nord-Est
- Région Ouest

Municipalités

- ▨ Pallier inférieur
- ▨ Pallier unique
- circonscriptions électorales



**Répartition des écoles par secteur électoral
(basé sur les prévisions d'effectifs pour octobre 2026)**

Secteur	École	Prévisions d'effectifs	Total d'élèves par secteur	Population électorale 2026	Quotient électoral 2026	Répartition des membres du Conseil
SECTEUR 1	Antonine Maillet	278	1040	2108	0,773	1
	École Viola-Léger	146				
	Ronald Marion	616				
SECTEUR 2 - CENTRE	Collège français	184	1753	4064	1,489	1
	Gabrielle-Roy	289				
	La Mosaïque	465				
	Michelle-O'Bonsawin	440				
	Pierre-Elliott-Trudeau	375				
SECTEUR 2 - NORD-EST	Alexandre-Dumas	152	1150	2650	0,971	1
	Étienne-Brûlé	307				
	Jeanne-Lajoie	313				
	Laure-Rièse	199				
	Paul-Demers	179				
SECTEUR 2 - OUEST	Charles-Sauriol	449	1391	3051	1,118	1
	Félix-Leclerc	171				
	Mathieu-da-Costa	152				
	Micheline St-Cyr	251				
	Toronto Ouest	368				
SECTEUR 3	Académie de la Moraine	157	525	1942	0,712	1
	Chantal-Benoit	100				
	La Fontaine	134				
	Norval-Morisseau	134				
SECTEUR 4	Carrefour des Jeunes	322	1413	3664	1,343	1
	Horizon Jeunesse	239				
	Jeunes sans frontières	512				
	Le Flambeau	340				
SECTEUR 5	Académie de la Pinède	112	1128	3337	1,219	1
	Des Quatre-Rivières	140				
	La Source	235				
	Le Caron	163				
	Roméo Dallaire	243				
	St-Joseph	235				
SECTEUR 6	Du Chêne	163	1473	2732	1	1
	Dyane-Adam	190				
	Gaétan-Gervais	353				
	Georges-P.-Vanier	118				
	Patricia-Picknell	97				
	Pavillon de la jeunesse	338				
	Renaissance	214				

**Répartition des écoles par secteur électoral
(basé sur les prévisions d'effectifs pour octobre 2026)**

Secteur	École	Prévisions d'effectifs	Total d'élèves par secteur	Population électorale 2026	Quotient électoral 2026	Répartition des membres du Conseil
SECTEUR 7	Franco-Niagara	333	870	2414	0,883	1
	LaMarsh	205				
	L'Héritage	157				
	Nouvel Horizon	175				
SECTEUR 8	Franco-Jeunesse	67	2106	1369	0,502	1
	Les Rapides	161				
SECTEUR 9	Académie de la Tamise	275	2106	3398	1,246	1
	David-Saint-Jacques	246				
	Gabriel-Dumont	533				
	La Pommeraie	418				
	L'Harmonie	270				
	L'Odyssée	128				
Marie-Curie	236					
SECTEUR 10	Lamothe-Cadillac	239	572	2021	0,741	1
	L'Envolée	178				
	Louise Charron	155				

Liste des villes et municipalités par région et secteur

SECTEUR 1**Comté de Haliburton**

- Municipalité de Highlands East
- Ville de Minden Hills
- Ville d'Algonquin Highlands
- Municipalité de Dysart Et Al

Comté de Northumberland

- Municipalité de Brighton
- Municipalité de Cramahe
- Municipalité de Hamilton
- Ville de Cobourg
- Municipalité de Port Hope
- Municipalité de Trent Hills
- Municipalité d'Alnwick/Haldimand

Comté de Hastings

- Ville de Quinte West

Comté de Peterborough

- Municipalité d'Asphodel-Norwood
- Municipalité d'Otonabee-South Monaghan
- Municipalité de Cavan-Monaghan
- Ville de Peterborough
- Municipalité de Selwyn
- Municipalité de Douro-Dummer
- Municipalité de de Havelock-Belmont-Methuen
- Municipalité de North Kawartha
- Municipalité de Trent Lakes
- Ville de Kawartha Lakes

Région de Durham

- Ville de Pickering
- Ville d'Ajax
- Ville de Whitby
- Ville d'Oshawa
- Municipalité de Clarington
- Municipalité de Scugog
- Municipalité d'Uxbridge
- Municipalité de Brock

SECTEUR 2**Toronto****SECTEUR 3****Région de York**

- Ville de Vaughan
- Ville de Markham
- Ville de Richmond Hill
- Ville de Whitchurch-Stouffville
- Ville d'Aurora
- Ville de NewMarket
- Municipalité de King
- Ville d'East Gwillimbury
- Ville de Georgina

SECTEUR 4**Région de Peel**

- Ville de Mississauga
- Ville de Brampton
- Ville de Caledon

SECTEUR 5**Comté de Bruce**

- Municipalité de Arran-Elderslie
- Municipalité de Brockton
- Municipalité de Huron-Kinloss
- Municipalité de Kincardine
- Municipalité de Northern Bruce Peninsula
- Municipalité de South Bruce
- Ville de Saugeen Shores
- Ville de South Bruce Peninsula

Région de Dufferin

- Municipalité d'East Garafraxa
- Municipalité de Grand Valley
- Municipalité d'Amaranth
- Ville de Mono
- Ville d'Orangeville
- Municipalité de Melancthon
- Municipalité de Mulmur
- Ville de Shelburne

Comté de Grey

- Municipalité de Georgian Bluffs
- Municipalité de Chatsworth
- Municipalité de West Grey
- Municipalité de Southgate
- Ville de Grey Highlands
- Ville de Meaford
- Ville de Hanover
- Ville de Blue Mountains
- Ville d'Owen Sound

Comté de Simcoe

- Municipalité d'Adjala-Tosorontio
- Ville de Bradford West Gwillimbury
- Ville d'Innisfil
- Municipalité d'Essa
- Ville de New Tecumseth
- Municipalité de Clearview
- Ville de Collingwood
- Municipalité de Springwater
- Ville de Barrie
- Municipalité d'Oro-Medonte
- Municipalité de Ramara
- Municipalité de Severn
- Ville d'Orillia
- Municipalité de Tay
- Ville de Wasaga Beach
- Municipalité de Tiny
- Ville de Penetanguishene
- Ville de Midland
- Municipalité d'Essa-CFB

SECTEUR 6

Hamilton-Wentworth

- Ville de Hamilton
- Municipalité de West Lincoln
- Ville de Grimsby
- Ville de Lincoln

Halton

- Ville d'Oakville
- Ville de Burlington
- Ville de Milton
- Ville de Halton Hills

Brant

- Ville de Brantford
- Comté de Brant

SECTEUR 7

Région de Niagara

- Ville de Fort Erie
- Ville de Port Colborne
- Ville de Thorold
- Ville de Welland
- Ville de Niagara Falls
- Ville de Pelham
- Municipalité de Wainfleet
- Ville de Niagara-on-the-Lake
- Ville de St. Catharines

SECTEUR 8

Haldimand-Norfolk

- Comté de Haldimand

Comté d'Oxford

- Municipalité de Norwich
- Ville de Tillsonburg
- Municipalité de South-West Oxford
- Ville d'Ingersoll
- Municipalité de Zorra
- Municipalité d'East Zorra-Tavistock
- Ville de Woodstock
- Municipalité de Blandford Blenheim
- Comté de Norfolk

Comté d'Elgin

- Municipalité de Bayham
- Municipalité de Malahide
- Ville d'Aylmer
- Municipalité de Central Elgin
- Ville de St. Thomas
- Municipalité de Southwold
- Municipalité de Dutton/Dunwich
- Municipalité de West Elgin

Comté de Lambton

- Municipalité de St. Clair
- Municipalité de Dawn-Euphemia
- Municipalité de Brooke-Alvinston
- Municipalité d'Enniskillen
- Ville d'Oil Springs
- Ville de Petrolia
- Ville de Sarnia

- Ville de Point Edward
- Ville de Plympton-Wyoming
- Ville de Warwick
- Municipalité de Lambton Shores

Municipalité de Chatham-Kent

- Municipalité de Chatham-Kent

SECTEUR 9

Waterloo

- Municipalité de North Dumfries
- Ville de Cambridge
- Ville de Kitchener
- Ville de Waterloo
- Municipalité de Wilmot
- Municipalité de Wellesley
- Municipalité de Woolwich

Comté de Wellington

- Municipalité de Puslinch
- Ville de Guelph
- Municipalité de Guelph Eramosa
- Ville de Erin
- Municipalité de Centre Wellington
- Municipalité de Mapleton
- Municipalité de Minto
- Municipalité de Wellington North

Comté de Middlesex

- Municipalité de Southwest Middlesex
- Municipalité de Strathroy-Caradoc
- Municipalité de Thames Centre
- Ville de London
- Municipalité de Middlesex Centre
- Municipalité d'Adelaide Metcalfe
- Municipalité de North Middlesex
- Municipalité de Lucan Biddulph
- Village de Newbury

Comté de Perth

- Municipalité de Perth East
- Ville de Stratford
- Ville de St. Marys
- Municipalité de Perth South
- Municipalité de West Perth
- Municipalité de North Perth

Comté de Huron

- Municipalité de South Huron
- Municipalité de Bluewater
- Ville de Goderich
- Municipalité de Central Huron
- Municipalité d'Huron East
- Municipalité de Howick
- Municipalité de North Huron
- Municipalité de Morris-Turnberry
- Municipalité d'Ashfield-Colborne-Wawanosh

SECTEUR 10

Comté d'Essex

- Municipalité de Pelee
- Municipalité de Leamington
- Ville de Kingsville
- Ville d'Amherstburg
- Ville de LaSalle
- Ville de Windsor
- Ville de Tecumseh
- Ville de Lakeshore
- Ville d'Essex